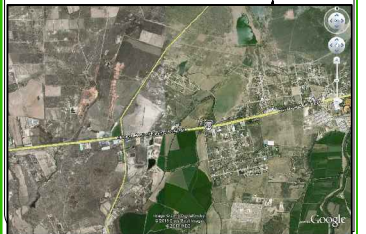
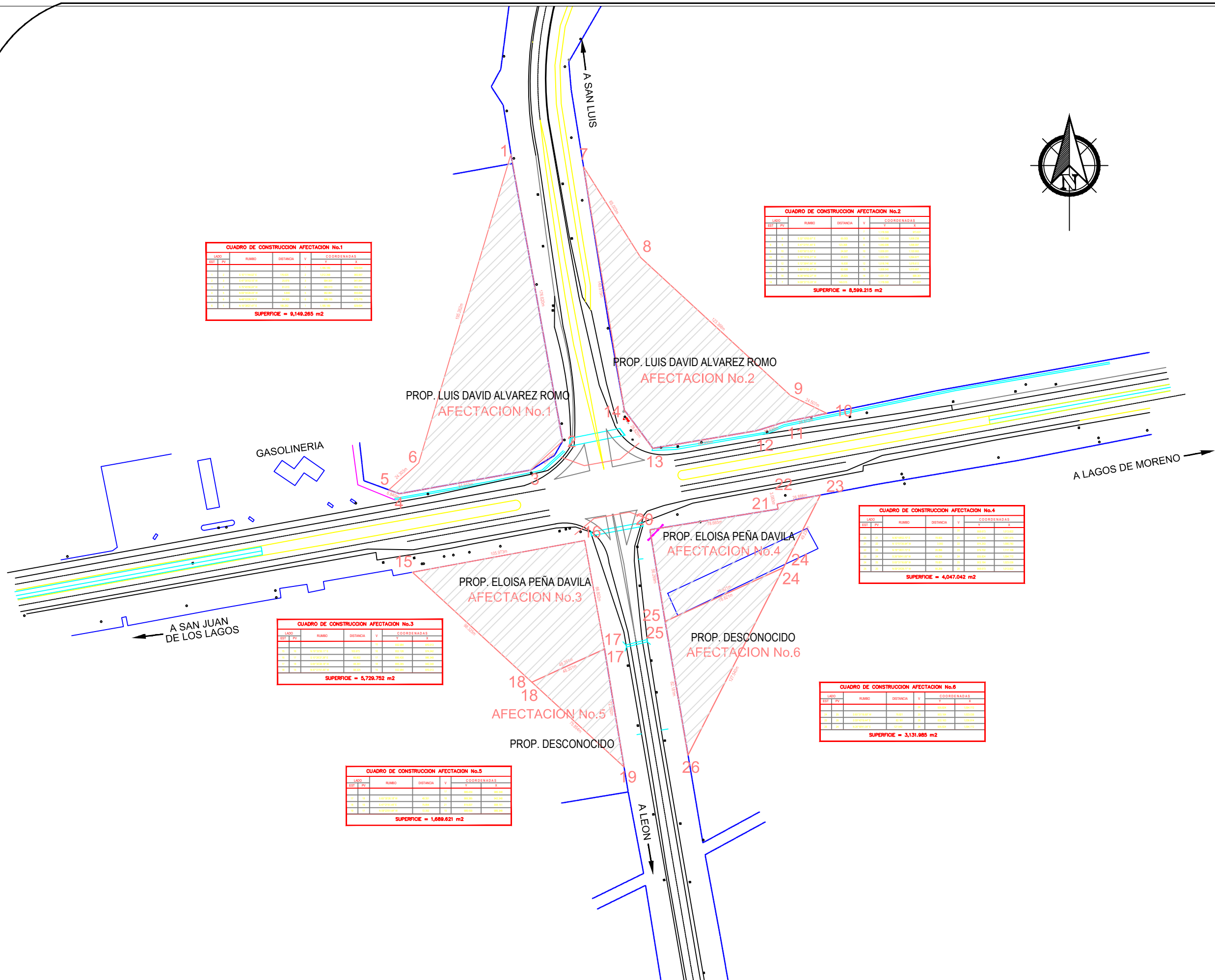
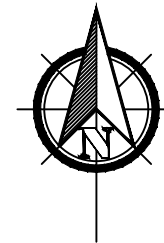




LOCALIZACIÓN:



SIMBOLOGÍA:



**CUADRO DE CONSTRUCCION AFECTACION No.1**

LADO	RUMBO	DISTANCIA	V	COORDENADAS	
EST	PV			Y	X
1	135°00'00"	100.00	1	100.00	0.00
2	45°00'00"	100.00	2	100.00	100.00
3	315°00'00"	100.00	3	0.00	100.00
4	225°00'00"	100.00	4	0.00	0.00

**SUPERFICIE = 9,149.265 m<sup>2</sup>**

**CUADRO DE CONSTRUCCION AFECTACION No.2**

LADO	RUMBO	DISTANCIA	V	COORDENADAS	
EST	PV			Y	X
1	135°00'00"	100.00	1	100.00	0.00
2	45°00'00"	100.00	2	100.00	100.00
3	315°00'00"	100.00	3	0.00	100.00
4	225°00'00"	100.00	4	0.00	0.00

**SUPERFICIE = 8,599.215 m<sup>2</sup>**

**CUADRO DE CONSTRUCCION AFECTACION No.4**

LADO	RUMBO	DISTANCIA	V	COORDENADAS	
EST	PV			Y	X
1	135°00'00"	100.00	1	100.00	0.00
2	45°00'00"	100.00	2	100.00	100.00
3	315°00'00"	100.00	3	0.00	100.00
4	225°00'00"	100.00	4	0.00	0.00

**SUPERFICIE = 4,047.042 m<sup>2</sup>**

**CUADRO DE CONSTRUCCION AFECTACION No.3**

LADO	RUMBO	DISTANCIA	V	COORDENADAS	
EST	PV			Y	X
1	135°00'00"	100.00	1	100.00	0.00
2	45°00'00"	100.00	2	100.00	100.00
3	315°00'00"	100.00	3	0.00	100.00
4	225°00'00"	100.00	4	0.00	0.00

**SUPERFICIE = 5,729.752 m<sup>2</sup>**

**CUADRO DE CONSTRUCCION AFECTACION No.6**

LADO	RUMBO	DISTANCIA	V	COORDENADAS	
EST	PV			Y	X
1	135°00'00"	100.00	1	100.00	0.00
2	45°00'00"	100.00	2	100.00	100.00
3	315°00'00"	100.00	3	0.00	100.00
4	225°00'00"	100.00	4	0.00	0.00

**SUPERFICIE = 3,131.985 m<sup>2</sup>**

**CUADRO DE CONSTRUCCION AFECTACION No.5**

LADO	RUMBO	DISTANCIA	V	COORDENADAS	
EST	PV			Y	X
1	135°00'00"	100.00	1	100.00	0.00
2	45°00'00"	100.00	2	100.00	100.00
3	315°00'00"	100.00	3	0.00	100.00
4	225°00'00"	100.00	4	0.00	0.00

**SUPERFICIE = 1,689.621 m<sup>2</sup>**

SECRETARIA	REVISIÓN	FECHA	DESCRIPCIÓN:
DE			
OBRA			
PUBLICA			
Y			
RECURSOS			
HIDRAULICOS			

PROYECTISTA RESPONSABLE:

Construcción y Urbanismo de León S.A. de C.V.

Ato. Juan Manuel Castro Quintana

PROYECTO/OBRA:

PROYECTO EJECUTIVO DEL PASO A DESNIVEL DE LA INTERSECCION DE LA CARRETERA LAGOS DE MORENO-SAN JUAN DE LOS LAGOS CON LIBRAMIENTO A AGUASCALIENTES.

Válida en LAGOS DE MORENO, JALISCO

Propietario: GOBIERNO DEL ESTADO DE JALISCO

Contrato No:

Contenido: **MOSAICO DE AFECTACIONES**

Fecha: NOV. DEL 2013

Colaboradores: AYUNTAMIENTO DE LAGOS DE MORENO

Escala: 1:1000

ETAPA

LÁMINA:

**AFEC-01**